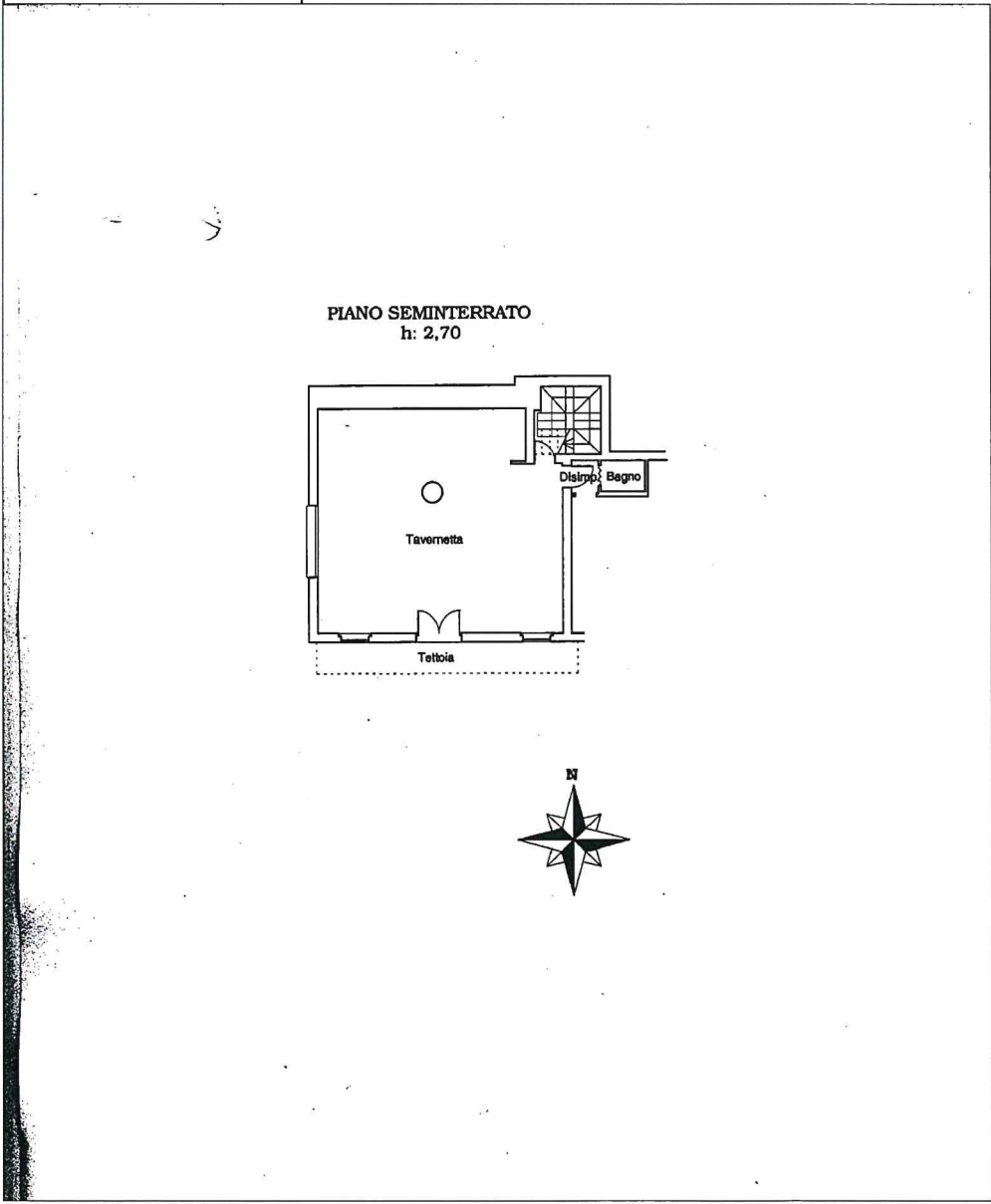


**Agenzia del Territorio
CATASTO FABBRICATI
Ufficio Provinciale di
Bologna**

Dichiarazione protocollo n. BO0017448 del 29/01/2004	
Planimetria di u.i.u. in Comune di Camugnano	
Loc. Capanne Vigaia civ.	
Identificativi Catastali:	Compilata da: Lazzari Ermano
Sezione:	Iscritto all'albo: Architetti
Foglio: ●	Prov. Bologna
Particella: ●●	N. 2427
Subalterno: ●	

Scheda n. 1 Scala 1:200



11/001 01
Catasto dei Fabbricati - Situazione al 28/10/2020 - Comune di CAMUGNANO (B572) - < Foglio: ● - Particella: ●● - Subalterno: ● - VIA ROMA piano: T.

**Agenzia del Territorio
CATASTO FABBRICATI
Ufficio Provinciale di
Bologna**

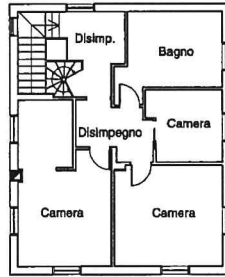
Dichiarazione protocollo n. BO0255308 del 14/09/2010
Planimetria di u.i.u. in Comune di Camugnano
Loc. Capanne Vigaia civ.

Identificativi Catastali:
Sezione:
Foglio: ●
Particella: ●●
Subalterno: ●●

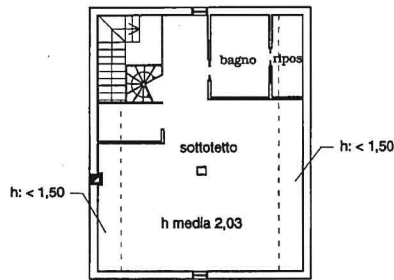
Compilata da:
Lazzari Ermano
Iscritto all'albo:
Architetti
Prov. Bologna N. 2427

Scheda n. 2 Scala 1:200

PIANO PRIMO
h: 2,70



PIANTA SOTTOTETTO



input 01

Subalterno: ●● Particella: ●● Foglio: ●●

Catasto dei Fabbricati - Situazione al 28/10/2020 - Comune di CAMUGNANO (B572) - VIA ROMA piano: T-1-2;

**Agenzia del Territorio
CATASTO FABBRICATI
Ufficio Provinciale di
Bologna**

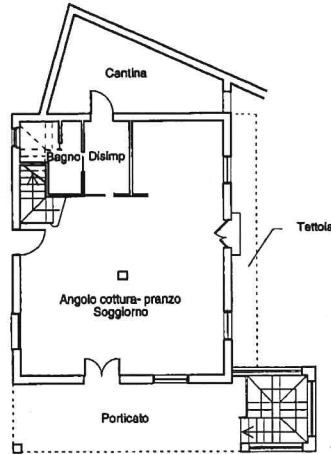
Dichiarazione protocollo n. BO0255308 del 14/09/2010
Planimetria di u.i.u. in Comune di Camugnano
Loc. Capanne Vigaia civ.

Identificativi Catastali:
Sezione:
Foglio: ●
Particella: ●●
Subalterno: ●●

Compilata da:
Lazzari Ermano
Iscritto all'albo:
Architetti
Prov. Bologna N. 2427

Scheda n. 1 Scala 1:200

PIANO TERRA
h: 2,70



10 metri

Catasto dei Fabbricati - Situazione al 28/10/2020 - Comune di CAMUGNANO (B572) - < Foglio: ● - Particella: ●● - Subalterno: ●●